

Factura

MANUEL DE JESÚS, TUM CANTO
Nit Emisor: 538155K
MANUEL DE JESUS TUM CANTO
20 AVENIDA 7-02 COLONIA KAMINAL JUYU I, zona 7, GUATEMALA,
GUATEMALA
NIT Receptor: 3440273
Nombre Receptor: MINISTERIO DE AGRICULTURA GANADERIA Y
ALIMENTACION
Dirección comprador: 7MA AVENIDA 12-90 ZONA 13, CIUDAD DE
GUATEMALA

NÚMERO DE AUTORIZACIÓN:
2837D363-99F4-4F11-BF22-8252E30859AB
Serie: 2837D363 Número de DTE: 2582925073
Numero Acceso:

Fecha y hora de emisión: 31-dic-2025 08:01:15
Fecha y hora de certificación: 01-dic-2025 08:01:15

Moneda: GTQ

#No	B/S	Cantidad	Descripción	P. Unitario con IVA (Q)	Descuentos (Q)	Otros Descuentos(Q)	Total (Q)	Impuestos
1	Servicio	1	Pago de honorarios por servicios profesionales prestados al Ministerio de Agricultura, Ganadería y Alimentación durante el periodo correspondiente del 01 de diciembre de 2025 al 31 de diciembre de 2025, según Contrato Administrativo número 2025-201-1-2-26, Acuerdo Ministerial de Aprobación número RH-029-201-1-2025	18,000.00	0.00	0.00	18,000.00	IVA 1,928.571429
TOTALES:					0.00	0.00	18,000.00	IVA 1,928.571429


CANCELADO

* Sujeto a pagos trimestrales ISR

Datos del certificador
Superintendencia de Administracion Tributaria NIT: 16693949

Razón: que se registra para hacer constar que la factura que precede, serie: 2837D363, número de DTE 2582925073 de fecha 31 de diciembre de 2025; emitida por Manuel de Jesús Tum Canto, ampara el pago por servicios profesionales; correspondiente al mes de diciembre de 2025, según Contrato Administrativo número 2025-201-1-2-26 y Acuerdo Ministerial de Aprobación número RH-029-201-1-2025, Conste. Guatemala, 31 de diciembre del 2025.



(f) 
Manuel de Jesús Tum Canto
DPI: 1782464680101


(f) 
Rafael López Salazar
DIRECTOR DE INFORMACIÓN CECOSI FICA,
ESTRATEGIA Y GESTIÓN DE RIESGOS,
DIGEGR-MAGA

Firma y sello del Responsable de la Verificación de los Servicios Contratados



Contribuyendo juntos por Guatemala

NIT que Realizó la Consulta: 538155K

 <small>SUPERINTENDENCIA DE ADMINISTRACIÓN TRIBUTARIA</small>	Identificador Documento del Verificador Integrado No: 1764603972769	Fecha de Generación: Dec 1, 2025, 9:46 AM
Detalle de Documentos		
Tipo Documento:	FEL	
Fecha Emisión:	31/12/2025 08:01:15	
Emisor:	538155K	
Agente de Retención:	No es agente de retención.	
Establecimiento:	MANUEL DE JESUS TUM CANTO	
Receptor:	3440273-MINISTERIO DE AGRICULTURA GANADERIA Y ALIMENTACION	
Monto Total:	GTQ GTQ 18000.000000	
No. de Acceso:	0	
Autorización:	2837D363-99F4-4F11-BF22-8252E30859AB	
Serie:	2837D363	
Número del DTE:	2582925073	
Acuse de recibido:	FCID202520251201T08:01:1606:002837D36399F44F11BF228252E30859AB	
Fecha de la consulta:	01/12/2025 09:45:03	
Estado:	Activo	
Asociado a una garantía mobiliaria:	No	



SITUACIÓN DEL CONTRIBUYENTE:

✓ NO PRESENTA INCUMPLIMIENTOS

✓ AI 01/12/2025 09:45:19 AM



CONTRIBUYENTE Y/O EMISOR	
NIT	538155K
NOMBRE	MANUEL DE JESÚS, TUM CANTO
RESUMEN	
TIPO DE INCUMPLIMIENTO	
¡FELICITACIONES! NO PRESENTA INCUMPLIMIENTOS TRIBUTARIOS	
El no presentar incumplimientos, no garantiza que el contribuyente pueda obtener la "Solvencia Fiscal", ya que el proceso de emisión de la misma, considera otras obligaciones no incluidas en el Verificador Integrado.	

Para actualizar tus Datos de RTU, así como verificar el detalle de las declaraciones presentadas puedes hacerlo en Agencia Virtual ingresando Usuario y Contraseña, si aún no tienes tu contraseña, ingresa a <https://portal.sat.gob.gt/portal/> selecciona Agencia Virtual en la opción "Solicitar Usuario", luego preséntate a una Agencia u Oficina Tributaria o llama al Contac Center de la SAT, teléfono 1550.



Verifique la validez de la presente consulta

INFORME MENSUAL DE ACTIVIDADES REALIZADAS

No. Contrato Administrativo		2025-201-1-2-26 ✓
No. De Acuerdo Ministerial de Aprobación de Contrato:		RH-029-201-1-2025 ✓
Tipo de Servicios:		Servicios profesionales ✓
Nombres y apellidos de la persona contratista:		Manuel de Jesús Tum Canto ✓
Plazo de contratación:	Del: 02 de enero de 2025 ✓	Al: 31 de diciembre de 2025 ✓
Período de este informe:	Del: 01 de diciembre de 2025 ✓	Al: 31 de diciembre de 2025 ✓
Monto pagado: Dieciocho mil quetzales exactos ✓		Q 18,000.00 ✓
Prestados en:		Dirección de Información Geográfica, Estratégica y Gestión de Riesgos del Ministerio de Agricultura, Ganadería y Alimentación. ✓

Señora Ministra de Agricultura, Ganadería y Alimentación:


A continuación, se detallan las actividades y avances gestionados durante el período de la contratación:

Descripción de actividades según TDR	Informe de actividades realizadas	Avance	
		Cuantitativo	Cualitativo
1. Brindar apoyo profesional en las actividades que conlleven el seguimiento del convenio vigente entre el MAGA y el Instituto Geográfico Agustín Codazzi -IGAC- de la República de Colombia	Brindé apoyo profesional con mi participación en la preparación de información relacionada con el tema del convenio entre el MAGA y el IGAC de la República de Colombia, durante el período del 01 de diciembre de 2025 al 31 de diciembre de 2025	100%	Finalizado
2. Brindar apoyo profesional en la elaboración de estudios técnicos en temas de descripción y fertilidad de suelos, en las etapas de precampo y campo del Proyecto SoilFER	Brindé apoyo profesional con mi participación en reuniones técnicas relacionadas con las actividades de planificación para la generación del mapa de fertilidad del proyecto SoilFER, durante el período del 01 de diciembre de 2025 al 31 de diciembre de 2025	100%	Finalizado
3. Brindar apoyo profesional en la preparación de información de suelos del departamento de Chiquimula	Brindé apoyo profesional en la revisión de unidades cartográficas para la elaboración de la leyenda preliminar de suelos del departamento de Chiquimula, durante el período del 01 de diciembre de 2025 al 31 de diciembre de 2025	100%	Finalizado
4. Brindar apoyo profesional en la generación de información técnica de suelos que le sea requerida a la DIGEGR	Brindé apoyo profesional en la elaboración de la propuesta técnica de la DIGEGR, relacionada con el proyecto para el estudio de suelos del departamento de Suchitepéquez, durante el período del 01 de diciembre de 2025 al 31 de diciembre de 2025	100%	Finalizado

5. Brindar apoyo profesional con su participación en el trabajo de campo regional y/o departamental para el reconocimiento y toma de muestras de suelos, relacionado al Mapa Nacional de Fertilidad de Suelos	Brindé apoyo profesional en el desarrollo de actividades de campo relacionadas con la toma de muestras de suelos, para la elaboración del Mapa Nacional de Fertilidad de Suelos, durante el período del 01 de diciembre de 2025 al 31 de diciembre de 2025.	100%	Finalizado
6. Otras actividades relacionadas con los servicios contratados	a) Brindé apoyo profesional en la realización de reuniones técnicas de la Alianza Guatemalteca por el Manejo de los Suelos, para tratar el tema de la conmemoración del día mundial de los suelos, durante el período del 01 de diciembre de 2025 al 31 de diciembre de 2025	100%	Finalizado

El presente informe describe lo actuado por el suscrito en cumplimiento a las actividades desarrolladas durante el período de la contratación, y acorde a los términos de referencia de la misma.

Atentamente,

(f) 
Manuel de Jesús Tum Canto
DPI: 1782464680101
Celular: 59203922

Se hace constar que las actividades descritas en este informe responden a lo estipulado en el Contrato Administrativo y sus respectivos términos de referencia, y se encuentran recibidos de conformidad, por lo que autorizo a quién corresponda, para que procedan al trámite de pago de los honorarios correspondientes.

(f) 
 **Rafael López Salazar**
DIRECTOR DE INFORMACIÓN GEOGRÁFICA,
ESTRATÉGICA Y GESTIÓN DE RIESGOS
DIGEGR-MAGA
Firma y sello del Responsable de la
Verificación de los Servicios Contratados

INFORME FINAL DE ACTIVIDADES REALIZADAS

No. Contrato Administrativo		2025-201-1-2-26 ✓
No. De Acuerdo Ministerial de Aprobación de Contrato:		RH-029-201-1-2025 ✓
Tipo de Servicios:		Servicios profesionales ✓
Nombres y apellidos de la persona contratista:		Manuel de Jesús Tum Canto ✓
Plazo de contratación:	Del: 02 de enero de 2025 ✓	Al: 31 de diciembre de 2025 ✓
Período de este informe:	Del: 02 de enero de 2025 ✓	Al: 31 de diciembre de 2025 ✓
Monto pagado: Doscientos quince mil cuatrocientos diecinueve quetzales con treinta y cinco centavos ✓		Q 215,419.35 ✓
Prestados en:		Dirección de Información Geográfica, Estratégica y Gestión de Riesgos del Ministerio de Agricultura, Ganadería y Alimentación ✓

✓ Señora Ministra de Agricultura, Ganadería y Alimentación:

A continuación, se detallan las actividades y avances gestionados durante el período de la contratación:

Descripción de actividades según TDR	Informe de actividades realizadas	Avance	
		Cuantitativo	Cualitativo
1) Brindar apoyo profesional en las actividades que conlleven el seguimiento del convenio vigente entre el Ministerio de Agricultura, Ganadería y Alimentación – MAGA- y el Instituto Geográfico Agustín Codazzi –IGAC- de la República de Colombia.	<ul style="list-style-type: none"> • Brindé apoyo a la Dirección de Información Geográfica, Estratégica y Gestión de Riesgos DIGEGR del Ministerio de Agricultura, Ganadería y Alimentación MAGA con la participación en reuniones técnicas para el seguimiento del convenio vigente relacionado con los estudios de suelos de los departamentos de San Marcos, Totonicapán, Quetzaltenango, Chiquimula, y Zacapa, del POA MAGA-IGAC, con personal técnico de suelos de la DIGEGR, durante el mes de enero de 2024. • Brindé apoyo profesional en la elaboración del plan de actividades relacionadas con el convenio vigente entre el MAGA y el IGAC de la República de Colombia, durante el período del 01 de febrero de 2025 al 28 de febrero de 2025. • Brindé apoyo profesional con mi participación en reuniones técnicas relacionadas con el convenio vigente entre el MAGA y el IGAC de la República de Colombia, durante el período del 01 de marzo de 2025 al 31 de marzo de 2025. • Brindé apoyo profesional con mi participación en reuniones técnicas relacionadas con el convenio vigente entre el MAGA y el IGAC de la República de Colombia, durante el período del 01 de abril de 2025 al 30 de abril de 2025. 	100%	Finalizado ✓

	<ul style="list-style-type: none"> • Brindé apoyo profesional con mi participación en reuniones técnicas relacionadas con el convenio vigente entre el MAGA y el IGAC de la República de Colombia, durante el período del 01 de mayo de 2025 al 31 de mayo de 2025. • Brindé apoyo profesional con mi participación en reuniones técnicas relacionadas con el convenio vigente entre el MAGA y el IGAC de la República de Colombia, durante el período del 01 de junio de 2025 al 30 de junio de 2025. • Brindé apoyo profesional con mi participación en reuniones técnicas relacionadas con el convenio vigente entre el MAGA y el IGAC de la República de Colombia, durante el período del 01 de julio de 2025 al 31 de julio de 2025. • Brindé apoyo profesional con mi participación en reuniones técnicas relacionadas con el tema del convenio entre el MAGA y el IGAC de la República de Colombia, durante el período del 01 de agosto de 2025 al 31 de agosto de 2025. • Brindé apoyo profesional con mi participación en reuniones técnicas relacionadas con el tema del convenio entre el MAGA y el IGAC de la República de Colombia, durante el período del 01 de septiembre de 2025 al 30 de septiembre de 2025. • Brindé apoyo profesional con mi participación en reuniones técnicas relacionadas con el tema del convenio entre el MAGA y el IGAC de la República de Colombia, durante el período del 01 de octubre de 2025 al 31 de octubre de 2025. • Brindé apoyo profesional con mi participación en la preparación de información relacionada con el tema del convenio entre el MAGA y el IGAC de la República de Colombia, durante el período del 01 de noviembre de 2025 al 30 de noviembre de 2025. • Brindé apoyo a la Dirección de Información Geográfica, Estratégica y Gestión de Riesgos DIGEGR del Ministerio de Agricultura, Ganadería y Alimentación MAGA con la participación en reuniones técnicas para el seguimiento del convenio vigente relacionado con los estudios de suelos de los departamentos de San Marcos, Totonicapán, Quetzaltenango, Chiquimula, y Zacapa, del POA MAGA-IGAC, con personal técnico de suelos de la DIGEGR, durante el mes de diciembre de 2024. 		
--	--	--	--

<p>2) Brindar apoyo profesional en la elaboración de estudios técnicos en temas de descripción y fertilidad de suelos, en las etapas de precampo y campo del proyecto SoilFER.</p>	<ul style="list-style-type: none"> • Brindé apoyo a la Dirección de Información Geográfica, Estratégica y Gestión de Riesgos – DIGEGR- del Ministerio de Agricultura, Ganadería y Alimentación –MAGA- en la obtención de muestras de suelos para la elaboración del mapa de fertilidad de la República de Guatemala que desarrolla el proyecto SoilFer de FAO, durante el mes de enero de 2024. • Brindé apoyo profesional en la revisión del protocolo para el envío de muestras de suelos a laboratorio para su análisis, para la generación del mapa de fertilidad del proyecto SoilFER, durante el período del 01 de febrero de 2025 al 28 de febrero de 2025. • Brindé apoyo profesional en la revisión del formato de la aplicación KOBO, para la descripción de sitios de toma de muestras de suelos, para la generación del mapa de fertilidad del proyecto SoilFER, durante el período del 01 de marzo de 2025 al 31 de marzo de 2025. • Brindé apoyo profesional con mi participación en reuniones técnicas relacionadas con la descripción de sitios de toma de muestras de suelos, para la generación del mapa de fertilidad del proyecto SoilFER, durante el período del 01 de abril de 2025 al 30 de abril de 2025. • Brindé apoyo profesional con mi participación en reuniones técnicas relacionadas con la descripción de sitios de toma de muestras de suelos, para la generación del mapa de fertilidad del proyecto SoilFER, durante el período del 01 de mayo de 2025 al 31 de mayo de 2025. • Brindé apoyo profesional con mi participación en reuniones técnicas relacionadas con las actividades de socialización para la generación del mapa de fertilidad del proyecto SoilFER, durante el período del 01 de junio de 2025 al 30 de junio de 2025. • Brindé apoyo profesional con mi participación en reuniones técnicas relacionadas con las actividades de planificación para la generación del mapa de fertilidad del proyecto SoilFER, durante el período del 01 de julio de 2025 al 31 de julio de 2025. • Brindé apoyo profesional con mi participación en reuniones técnicas relacionadas con las actividades de planificación para la generación 	<p>100%</p>	<p>Finalizado ✓</p>
--	--	-------------	---------------------

	<p>del mapa de fertilidad del proyecto SoilFER, durante el período del 01 de agosto de 2025 al 31 de agosto de 2025.</p> <ul style="list-style-type: none"> • Brindé apoyo profesional con mi participación en reuniones técnicas relacionadas con las actividades de planificación para la generación del mapa de fertilidad del proyecto SoilFER, durante el período del 01 de septiembre de 2025 al 30 de septiembre de 2025. • Brindé apoyo profesional con mi participación en reuniones técnicas relacionadas con las actividades de planificación para la generación del mapa de fertilidad del proyecto SoilFER, durante el período del 01 de octubre de 2025 al 31 de octubre de 2025. • Brindé apoyo profesional con mi participación en reuniones técnicas relacionadas con las actividades de planificación para la generación del mapa de fertilidad del proyecto SoilFER, durante el período del 01 de noviembre de 2025 al 30 de noviembre de 2025 • Brindé apoyo a la Dirección de Información Geográfica, Estratégica y Gestión de Riesgos – DIGEGR- del Ministerio de Agricultura, Ganadería y Alimentación –MAGA- en la obtención de muestras de suelos para la elaboración del mapa de fertilidad de la República de Guatemala que desarrolla el proyecto SoilFer de FAO, durante el mes de diciembre de 2024. 		
3) Brindar apoyo profesional en la preparación de información de suelos del departamento de Chiquimula.	<ul style="list-style-type: none"> • Brindé apoyo a la Dirección de Información Geográfica, Estratégica y Gestión de Riesgos – DIGEGR- del Ministerio de Agricultura, Ganadería y Alimentación –MAGA- en la preparación de información técnica referente a la leyenda preliminar de suelos del departamento de Chiquimula, durante el mes de enero de 2024. • Brindé apoyo profesional en la preparación de la leyenda preliminar de suelos del departamento de Chiquimula, durante el período del 01 de febrero de 2025 al 28 de febrero de 2025. • Brindé apoyo profesional en la revisión de unidades cartográficas de suelos a nivel de cajuelas y barrenajes, del departamento de Chiquimula, durante el período del 01 de marzo de 2025 al 31 de marzo de 2025. 	100%	Finalizado

	<ul style="list-style-type: none"> • Brindé apoyo profesional en la revisión de unidades cartográficas de suelos a nivel de cajuelas y barrenajes, del departamento de Chiquimula, durante el período del 01 de abril de 2025 al 30 de abril de 2025. • Brindé apoyo profesional en la revisión de unidades cartográficas de suelos a nivel de cajuelas y barrenajes, del departamento de Chiquimula, durante el período del 01 de mayo de 2025 al 31 de mayo de 2025. • Brindé apoyo profesional en la revisión de unidades cartográficas para la elaboración de la leyenda preliminar de suelos del departamento de Chiquimula, durante el período del 01 de junio de 2025 al 30 de junio de 2025. • Brindé apoyo profesional en la revisión de unidades cartográficas para la elaboración de la leyenda preliminar de suelos del departamento de Chiquimula, durante el período del 01 de julio de 2025 al 31 de julio de 2025. • Brindé apoyo profesional en la revisión de unidades cartográficas para la elaboración de la leyenda preliminar de suelos del departamento de Chiquimula, durante el período del 01 de agosto de 2025 al 31 de agosto de 2025. • Brindé apoyo profesional en la revisión de unidades cartográficas para la elaboración de la leyenda preliminar de suelos del departamento de Chiquimula, durante el período del 01 de septiembre de 2025 al 30 de septiembre de 2025. • Brindé apoyo profesional en la revisión de unidades cartográficas para la elaboración de la leyenda preliminar de suelos del departamento de Chiquimula, durante el período del 01 de octubre de 2025 al 31 de octubre de 2025. • Brindé apoyo profesional en la revisión de unidades cartográficas para la elaboración de la leyenda preliminar de suelos del departamento de Chiquimula, durante el período del 01 de noviembre de 2025 al 30 de noviembre de 2025. 		
--	--	--	--

	<ul style="list-style-type: none"> • Brindé apoyo a la Dirección de Información Geográfica, Estratégica y Gestión de Riesgos – DIGEGR- del Ministerio de Agricultura, Ganadería y Alimentación –MAGA- en la preparación de información técnica referente a la leyenda preliminar de suelos del departamento de Chiquimula, durante el mes de diciembre de 2024. 		
4) Brindar apoyo profesional en la generación de información técnica de suelos que le sea requerida a la DIGEGR.	<ul style="list-style-type: none"> • Brindé apoyo a la Dirección de Información Geográfica, Estratégica y Gestión de Riesgos – DIGEGR- del Ministerio de Agricultura, Ganadería y Alimentación –MAGA- en la elaboración de informes relacionados con el proyecto de la Universidad de Kansas sobre Intensificación Sostenible, para fortalecer las entidades de investigación, educación y divulgación agrícola existentes en Guatemala, durante el mes de enero de 2024. • Brindé apoyo profesional en la generación de información técnica de suelos relacionada con el proyecto de agricultura sostenible del reino de Marruecos, durante el período del 01 de febrero de 2025 al 28 de febrero de 2025. • Brindé apoyo profesional en la elaboración de la propuesta técnica de suelos relacionada con el proyecto de agricultura sostenible del Reino de Marruecos, durante el período del 01 de marzo de 2025 al 31 de marzo de 2025. • Brindé apoyo profesional en la elaboración de la propuesta técnica de suelos relacionada con el proyecto de agricultura sostenible del Reino de Marruecos, durante el período del 01 de abril de 2025 al 30 de abril de 2025. • Brindé apoyo profesional en la elaboración de la presentación en formato power point de la propuesta técnica de suelos relacionada con el proyecto de agricultura sostenible del Reino de Marruecos, durante el período del 01 de mayo de 2025 al 31 de mayo de 2025. • Brindé apoyo profesional en la elaboración de la propuesta técnica de la DIGEGR, relacionada con el proyecto de agricultura sostenible del Reino de Marruecos, durante el período del 01 de junio de 2025 al 30 de junio de 2025. • Brindé apoyo profesional en la elaboración de la propuesta técnica de la DIGEGR, relacionada con el proyecto de agricultura sostenible del Reino de Marruecos, durante el período del 01 de julio de 2025 al 31 de julio de 2025. 	100%	Finalizado ✓

	<ul style="list-style-type: none"> • Brindé apoyo profesional en la elaboración de la propuesta técnica de la DIGEGR, relacionada con el proyecto de agricultura sostenible del Reino de Marruecos, durante el período del 01 de agosto de 2025 al 31 de agosto de 2025. • Brindé apoyo profesional en la elaboración de la propuesta técnica de la DIGEGR, relacionada con el proyecto para el estudio de suelos del departamento de Petén, durante el período del 01 de septiembre de 2025 al 30 de septiembre de 2025. • Brindé apoyo profesional en la elaboración de la propuesta técnica de la DIGEGR, relacionada con el proyecto para el estudio de suelos del departamento de Petén, durante el período del 01 de octubre de 2025 al 31 de octubre de 2025. • Brindé apoyo profesional en la elaboración de la propuesta técnica de la DIGEGR, relacionada con el proyecto para el estudio de suelos del departamento de Suchitepéquez, durante el período del 01 de noviembre de 2025 al 30 de noviembre de 2025. • Brindé apoyo a la Dirección de Información Geográfica, Estratégica y Gestión de Riesgos – DIGEGR- del Ministerio de Agricultura, Ganadería y Alimentación –MAGA- en la elaboración de informes relacionados con el proyecto de la Universidad de Kansas sobre Intensificación Sostenible, para fortalecer las entidades de investigación, educación y divulgación agrícola existentes en Guatemala, durante el mes de diciembre de 2024. 		
5) Brindar apoyo profesional con su participación en el trabajo de campo regional y/o departamental para el reconocimiento y toma de muestras de suelos, relacionadas al Mapa Nacional de Fertilidad de Suelos.	<ul style="list-style-type: none"> • Brindé apoyo a la Dirección de Información Geográfica, Estratégica y Gestión de Riesgos – DIGEGR- del Ministerio de Agricultura, Ganadería y Alimentación –MAGA- con la participación en la socialización del trabajo de campo para la elaboración del mapa nacional de fertilidad de suelos en las instalaciones de FAO, durante el mes de enero de 2024. • Brindé apoyo profesional en el desarrollo de actividades de campo relacionadas con el reconocimiento y toma de muestras de suelos en el departamento de Guatemala, para la elaboración del Mapa Nacional de Fertilidad de Suelos, durante el período del 01 de febrero de 2025 al 28 de febrero de 2025. • Brindé apoyo profesional en el desarrollo de actividades de campo relacionadas con el 	100%	Finalizado

	<p>reconocimiento y toma de muestras de suelos en el departamento de Guatemala, para la elaboración del Mapa Nacional de Fertilidad de Suelos, durante el período del 01 de marzo de 2025 al 31 de marzo de 2025.</p> <ul style="list-style-type: none"> • Brindé apoyo profesional en el desarrollo de actividades de campo relacionadas con el reconocimiento y toma de muestras de suelos en el departamento de Guatemala, para la elaboración del Mapa Nacional de Fertilidad de Suelos, durante el período del 01 de abril de 2025 al 30 de abril de 2025. • Brindé apoyo profesional en el desarrollo de actividades de campo relacionadas con la socialización para el reconocimiento y toma de muestras de suelos, para la elaboración del Mapa Nacional de Fertilidad de Suelos, durante el período del 01 de mayo de 2025 al 31 de mayo de 2025. • Brindé apoyo profesional en el desarrollo de actividades de campo relacionadas con la toma de muestras de suelos, para la elaboración del Mapa Nacional de Fertilidad de Suelos, durante el período del 01 de junio de 2025 al 30 de junio de 2025. • Brindé apoyo profesional en el desarrollo de actividades de campo relacionadas con la toma de muestras de suelos, para la elaboración del Mapa Nacional de Fertilidad de Suelos, durante el período del 01 de julio de 2025 al 31 de julio de 2025. • Brindé apoyo profesional en el desarrollo de actividades de campo relacionadas con la toma de muestras de suelos, para la elaboración del Mapa Nacional de Fertilidad de Suelos, durante el período del 01 de agosto de 2025 al 31 de agosto de 2025. • Brindé apoyo profesional en el desarrollo de actividades de campo relacionadas con la toma de muestras de suelos, para la elaboración del Mapa Nacional de Fertilidad de Suelos, durante el período del 01 de septiembre de 2025 al 30 de septiembre de 2025. • Brindé apoyo profesional en el desarrollo de actividades de campo relacionadas con la toma de muestras de suelos, para la elaboración del Mapa Nacional de Fertilidad de Suelos, durante el período del 01 de octubre de 2025 al 31 de octubre de 2025. 		
--	---	--	--

	<ul style="list-style-type: none"> • Brindé apoyo profesional en el desarrollo de actividades de campo relacionadas con la toma de muestras de suelos, para la elaboración del Mapa Nacional de Fertilidad de Suelos, durante el período del 01 de noviembre de 2025 al 30 de noviembre de 2025. • Brindé apoyo a la Dirección de Información Geográfica, Estratégica y Gestión de Riesgos – DIGEGR- del Ministerio de Agricultura, Ganadería y Alimentación –MAGA- con la participación en la socialización del trabajo de campo para la elaboración del mapa nacional de fertilidad de suelos en las instalaciones de FAO, durante el mes de diciembre de 2024. 		
6) Otras actividades relacionadas con los servicios contratados.	<ul style="list-style-type: none"> • Brindé apoyo a la Dirección de Información Geográfica, Estratégica y Gestión de Riesgos – DIGEGR- del Ministerio de Agricultura, Ganadería y Alimentación –MAGA- en la elaboración del informe de la Sexta Reunión de Mesa Multisectorial Ejecutiva de Recuperación, Post Incendio Forestal Volcán de Agua, durante el mes de enero de 2024. • Brindé apoyo a la Dirección de Información Geográfica, Estratégica y Gestión de Riesgos – DIGEGR- del Ministerio de Agricultura, Ganadería y Alimentación –MAGA- en la elaboración del informe de actividades relacionadas con el seguimiento la Política Nacional de Ordenamiento Territorial, durante el mes de enero de 2024. • Brindé apoyo a la Dirección de Información Geográfica, Estratégica y Gestión de Riesgos – DIGEGR- del Ministerio de Agricultura, Ganadería y Alimentación –MAGA- en la planificación y desarrollo del evento en conmemoración del día mundial de los suelos, durante el mes de enero de 2024. • Brindé apoyo profesional en la realización de reuniones técnicas con personal de la dirección de Cooperación, DIGEGR y DICORER, para tratar el tema del proyecto de la Universidad de Kansas, durante el período del 01 de febrero de 2025 al 28 de febrero de 2025. • Brindé apoyo profesional con mi participación en reuniones técnicas de la subcomisión de seguimiento a la Política Nacional de Ordenamiento Territorial, durante el periodo del 01 de febrero de 2025 al 28 de febrero de 2025. 	100%	Finalizado

	<ul style="list-style-type: none"> • Brindé apoyo profesional en la realización de reuniones técnicas de la Alianza Guatemalteca por el Manejo de los Suelos, durante el período del 01 de febrero de 2025 al 28 de febrero de 2025. • Brindé apoyo profesional en la realización de reuniones técnicas con personal de la dirección de Cooperación y DIGEGR, para tratar el tema del proyecto de agricultura sostenible del Reino de Marruecos, durante el período del 01 de marzo de 2025 al 31 de marzo de 2025. • Brindé apoyo profesional con mi participación en reuniones técnicas de la subcomisión de seguimiento a la Política Nacional de Ordenamiento Territorial, durante el período del 01 de marzo de 2025 al 31 de marzo de 2025. • Brindé apoyo profesional en la realización de reuniones técnicas de la Alianza Guatemalteca por el Manejo de los Suelos, durante el período del 01 de marzo de 2025 al 31 de marzo de 2025. • Brindé apoyo profesional en la realización de reuniones técnicas con personal de la dirección de Cooperación y DIGEGR, para tratar el tema del proyecto de agricultura sostenible del Reino de Marruecos, durante el período del 01 de abril de 2025 al 30 de abril de 2025. • Brindé apoyo profesional con mi participación en reuniones técnicas de la subcomisión de seguimiento a la Política Nacional de Ordenamiento Territorial, durante el período del 01 de abril de 2025 al 30 de abril de 2025. • Brindé apoyo profesional en la realización de reuniones técnicas de la Alianza Guatemalteca por el Manejo de los Suelos, durante el período del 01 de abril de 2025 al 30 de abril de 2025. • Brindé apoyo profesional en la realización de reuniones técnicas con personal de la dirección de Cooperación y DIGEGR, para tratar el tema del proyecto de agricultura sostenible del Reino de Marruecos, durante el período del 01 de mayo de 2025 al 31 de mayo de 2025. • Brindé apoyo profesional con mi participación en reuniones técnicas de la subcomisión de seguimiento a la Política Nacional de Ordenamiento Territorial, durante el período del 01 de mayo de 2025 al 31 de mayo de 2025. • Brindé apoyo profesional en la realización de reuniones técnicas de la Alianza Guatemalteca 		
--	---	--	--

	<p>por el Manejo de los Suelos, durante el período del 01 de mayo de 2025 al 31 de mayo de 2025.</p> <ul style="list-style-type: none"> • Brindé apoyo profesional en la realización de reuniones técnicas con personal de la dirección de Cooperación y DIGEGR, para tratar el tema del proyecto de agricultura sostenible del Reino de Marruecos, durante el período del 01 de junio de 2025 al 30 de junio de 2025. • Brindé apoyo profesional con mi participación en reuniones técnicas de la subcomisión de seguimiento a la Política Nacional de Ordenamiento Territorial, durante el período del 01 de junio de 2025 al 30 de junio de 2025. • Brindé apoyo profesional en la realización de reuniones técnicas de la Alianza Guatemalteca por el Manejo de los Suelos, durante el período del 01 de junio de 2025 al 30 de junio de 2025. • Brindé apoyo profesional en la realización de reuniones técnicas con personal de la dirección de Cooperación y DIGEGR, para tratar el tema del proyecto de agricultura sostenible del Reino de Marruecos, durante el período del 01 de julio de 2025 al 31 de julio de 2025. • Brindé apoyo profesional en la realización de reuniones técnicas de la Alianza Guatemalteca por el Manejo de los Suelos, durante el período del 01 de julio de 2025 al 31 de julio de 2025. • Brindé apoyo profesional en la realización de reuniones técnicas con personal de la dirección de Cooperación y DIGEGR, para tratar el tema del proyecto de agricultura sostenible del Reino de Marruecos, durante el período del 01 de agosto de 2025 al 31 de agosto de 2025. • Brindé apoyo profesional en la realización de reuniones técnicas de la Alianza Guatemalteca por el Manejo de los Suelos, para tratar el tema de la propuesta de ley para la recuperación, conservación y manejo adecuado de los suelos, durante el período del 01 de agosto de 2025 al 31 de agosto de 2025. • Brindé apoyo profesional en la realización de reuniones técnicas con personal de la dirección de Cooperación y DIGEGR, para tratar el tema del estudio de suelos del departamento de Petén, durante el período del 01 de septiembre de 2025 al 30 de septiembre de 2025. • Brindé apoyo profesional en la realización de reuniones técnicas de la Alianza Guatemalteca por el Manejo de los Suelos, para tratar el tema 		
--	--	--	--

	<p>de la propuesta de ley para la recuperación, conservación y manejo adecuado de los suelos, durante el período del 01 de septiembre de 2025 al 30 de septiembre de 2025.</p> <ul style="list-style-type: none"> • Brindé apoyo profesional en la realización de reuniones técnicas del proyecto FLAGSHIP, durante el período del 01 de octubre de 2025 al 31 de octubre de 2025. • Brindé apoyo profesional en la realización de reuniones técnicas de la Alianza Guatemalteca por el Manejo de los Suelos para tratar el tema de la propuesta de ley para la recuperación, conservación y manejo adecuado de los suelos, durante el período del 01 de octubre de 2025 al 31 de octubre de 2025. • Brindé apoyo profesional en la realización de reuniones técnicas de la Alianza Guatemalteca por el Manejo de los Suelos, para tratar el tema de la conmemoración del día mundial de los suelos, durante el período del 01 de noviembre de 2025 al 30 de noviembre de 2025. • Brindé apoyo a la Dirección de Información Geográfica, Estratégica y Gestión de Riesgos – DIGEGR- del Ministerio de Agricultura, Ganadería y Alimentación –MAGA- en la elaboración del informe de la Sexta Reunión de Mesa Multisectorial Ejecutiva de Recuperación, Post Incendio Forestal Volcán de Agua, durante el mes de diciembre de 2024. • Brindé apoyo a la Dirección de Información Geográfica, Estratégica y Gestión de Riesgos – DIGEGR- del Ministerio de Agricultura, Ganadería y Alimentación –MAGA- en la elaboración del informe de actividades relacionadas con el seguimiento la Política Nacional de Ordenamiento Territorial, durante el mes de diciembre de 2024. • Brindé apoyo a la Dirección de Información Geográfica, Estratégica y Gestión de Riesgos – DIGEGR- del Ministerio de Agricultura, Ganadería y Alimentación –MAGA- en la planificación y desarrollo del evento en conmemoración del día mundial de los suelos, durante el mes de diciembre de 2024. 		
--	---	--	--


Resultado de la prestación de los servicios:

Se logró dar apoyo al seguimiento del convenio vigente entre el MAGA y el Instituto Geográfico Agustín Codazzi -IGAC- de la República de Colombia, obteniendo apoyo técnico y fortalecimiento institucional en el tema de Suelos.
Se elaboraron estudios técnicos en temas de protocolos y metodología de descripción y fertilidad de suelos, en las etapas de precampo y campo del Proyecto SoilFER
Se elaboró la leyenda preliminar de suelos del departamento de Chiquimula
Se generó información técnica de suelos como proyectos de estudios de suelos de los departamentos de Suchitepéquez y Petén que fueron requeridos por DIGEGR
Brindar apoyo profesional con su participación en el trabajo de campo regional y/o departamental para el reconocimiento y toma de muestras de suelos, relacionado al Mapa Nacional de Fertilidad de Suelos
Se participó en reuniones técnicas de la Alianza Guatemalteca para el Manejo de los Suelos por designación de la DIGEGR; se participó en reuniones técnicas para la elaboración del Estudio de Suelos de los departamentos de Suchitepéquez y Petén.

El presente informe describe lo actuado por el suscrito en cumplimiento a las actividades desarrolladas durante el período de la contratación, y acorde a los términos de referencia de la misma.

Atentamente,

(f):


Manuel de Jesús Tum Canto
DPI: 1782464680101
Celular: 59203922

Se hace constar que las actividades descritas en este informe responden a lo estipulado en el Contrato Administrativo y sus respectivos términos de referencia, y se encuentran recibidos de conformidad, por lo que autorizo a quién corresponda, para que procedan al trámite de pago de los honorarios correspondientes:




Sergio Rafael López Salazar
DIRECTOR DE INFORMACIÓN GEOGRÁFICA,
ESTADÍSTICA Y GESTIÓN DE RIESGOS
DIGEGR-MAGA

(f)

Firma y sello del responsable de la
verificación de los Servicios Contratados

Aprobado (f)


M.V. Mayra Lissette Motta
VICEMINISTRA DE SANIDAD AGROPECUARIA
Y REGULACIONES
MINISTERIO DE AGRICULTURA, GANADERÍA Y ALIMENTACIÓN




COLEGIO DE INGENIEROS
AGRÓNOMOS DE GUATEMALA
POR GUATEMALA Y SU AGRICULTURA
11 Ave. 12-28 zona 2, Ciudad Nueva, Guatemala

SERIE F
No. 106521

El infrascrito Secretario del Colegio de Ingenieros Agrónomos de Guatemala, CERTIFICA: Haber tenido a la vista el informe de Tesorería, en el cual consta que el(la):

Ingeniero/a Agrónomo (a)

Manuel de Jesús Tum Canto

Es miembro de este Colegio Profesional, inscrito con el número de Colegiado:

1409

Fecha de colegiación: 11 de febrero de 1991

encontrándose en calidad de Colegiado Activo hasta el mes de:

Diciembre 2025

De consiguiente goza de los privilegios y obligaciones que la Ley de Colegiación Profesional Obligatoria confiere a los miembros de este Colegio, habiendo satisfecho lo preceptuado en el Decreto 48-47 y 69-92 Ley del Timbre del Ingeniero Agrónomo relacionado con el pago del Impuesto del Timbre.

A solicitud del (la) interesado (a), se extiende la presente en:

Ciudad de Guatemala, 04/12/2024 08:14:04 a.m.

1. Esta certificación es válida únicamente en papel seguridad, con firma y sello originales o digitales.
2. Favor de verificar la autenticidad del Certificado al PAX: 2504-2929 Ext. 1132

Emitida por: **David, Muñiz - Usuario: dmurales**

Extendida en : **dmurales - Ubicación : 15**

[Firma manuscrita]



Ing. For. Mario Martínez Herrera
Secretario de Junta Directiva

2023 - 2025